

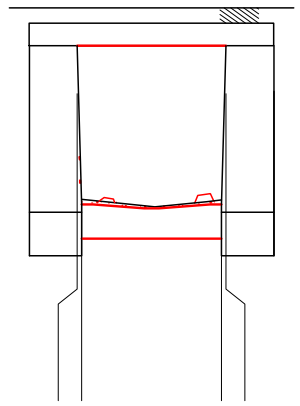
LEGENDA TYPŮ ČAR:
ZAMĚŘENÝ TERÉN
SEDIMENTY
NOVÝ STAV

KÓTY NIVELETY DNA

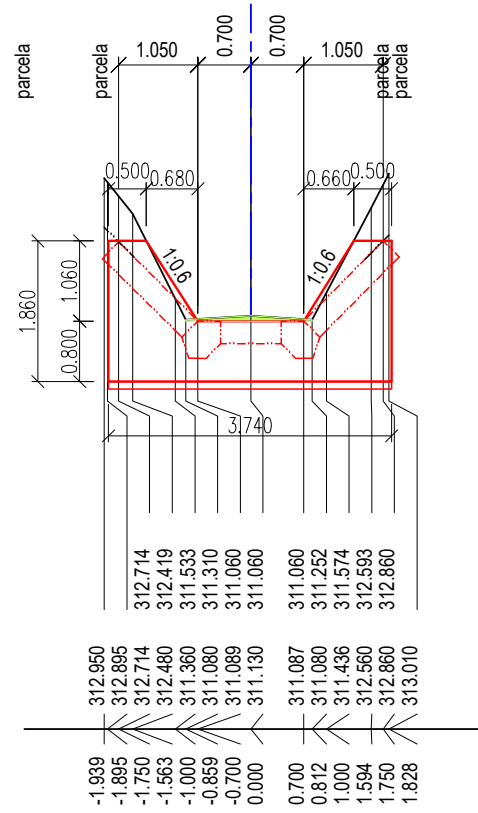
KÓTY TERÉNU

STANIČENÍ

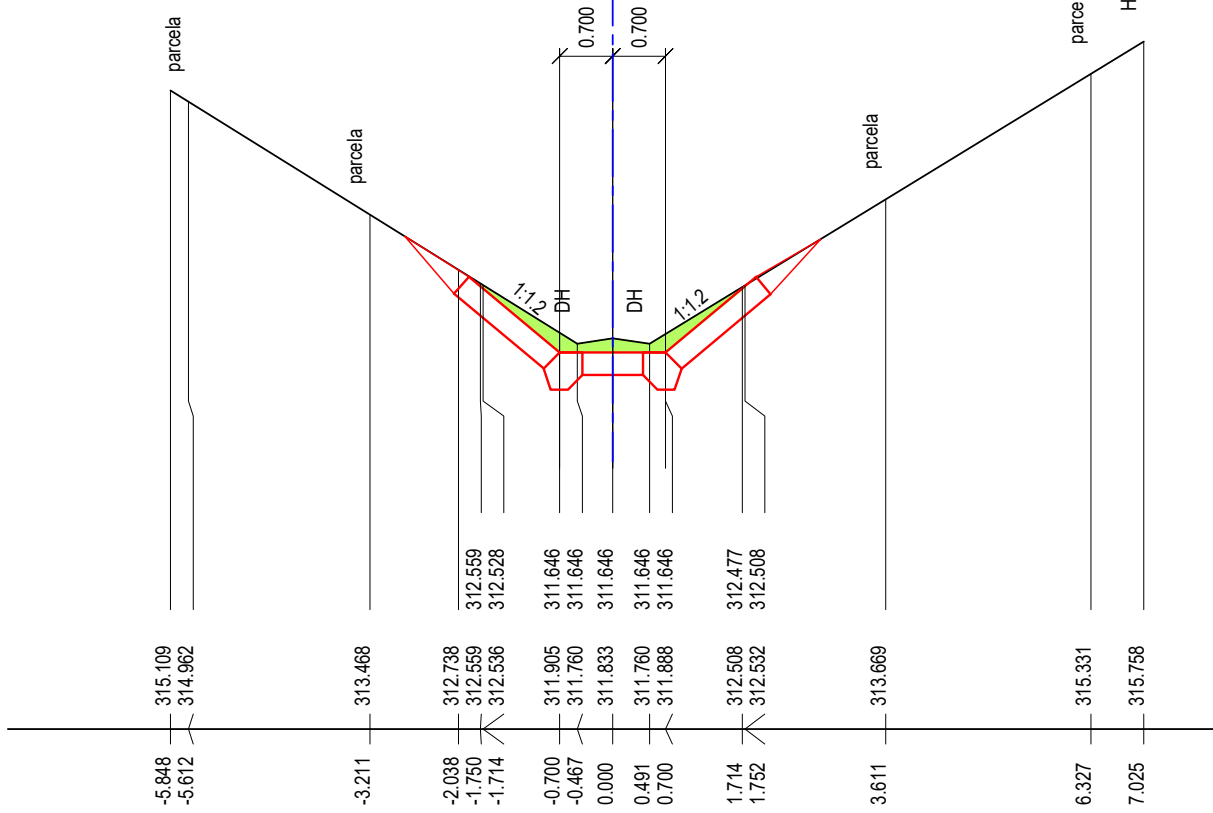
PF 2.5



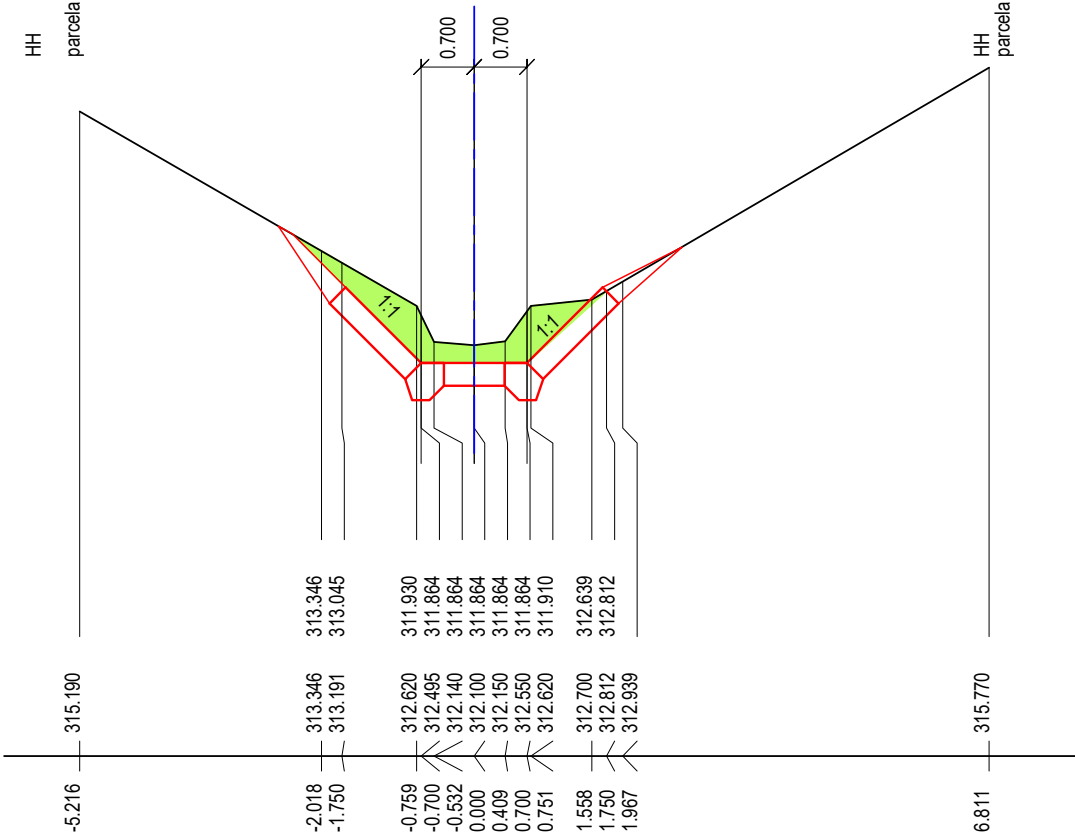
PF 2.6-1 km 0.17497



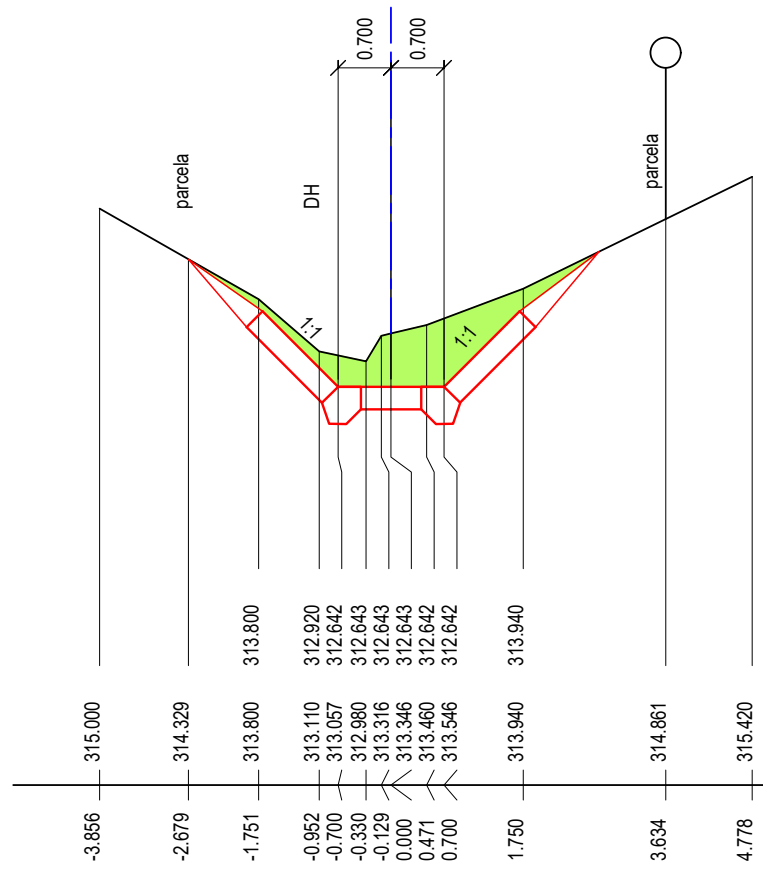
PF 2.7-1 km 0.20374



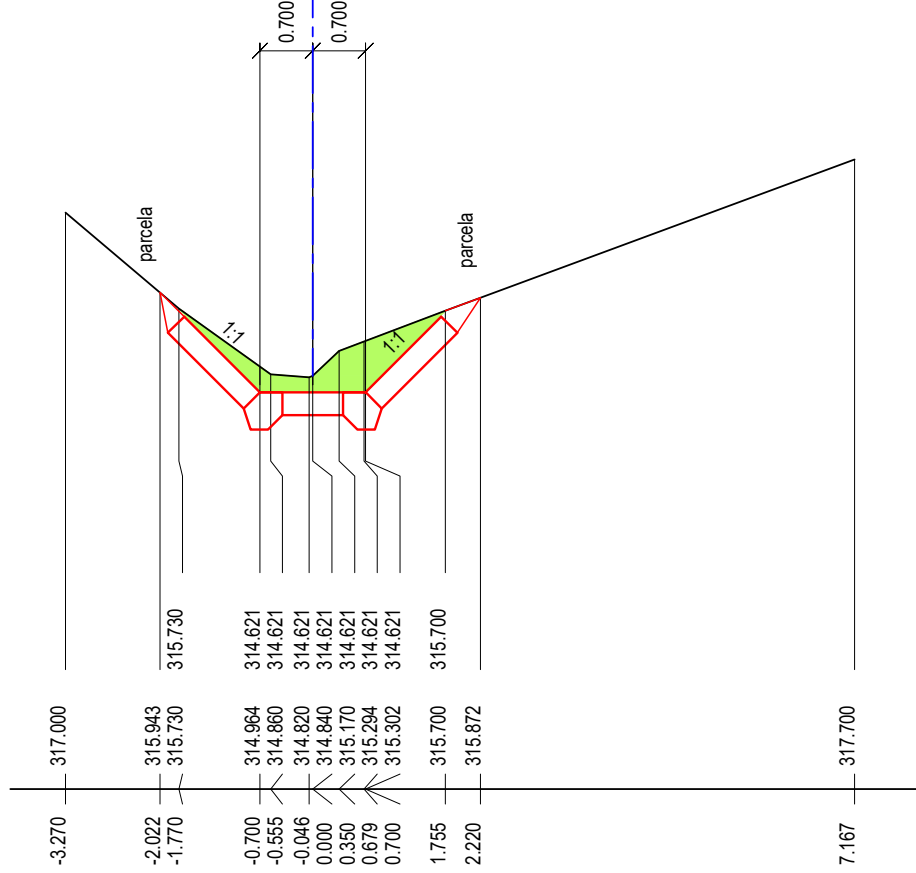
PF 2.7-2 km 0.21441



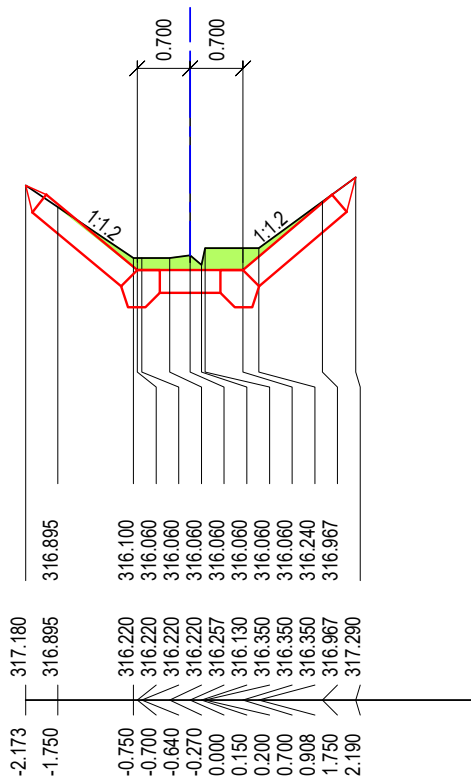
PF 2.7-3 km 0.25262



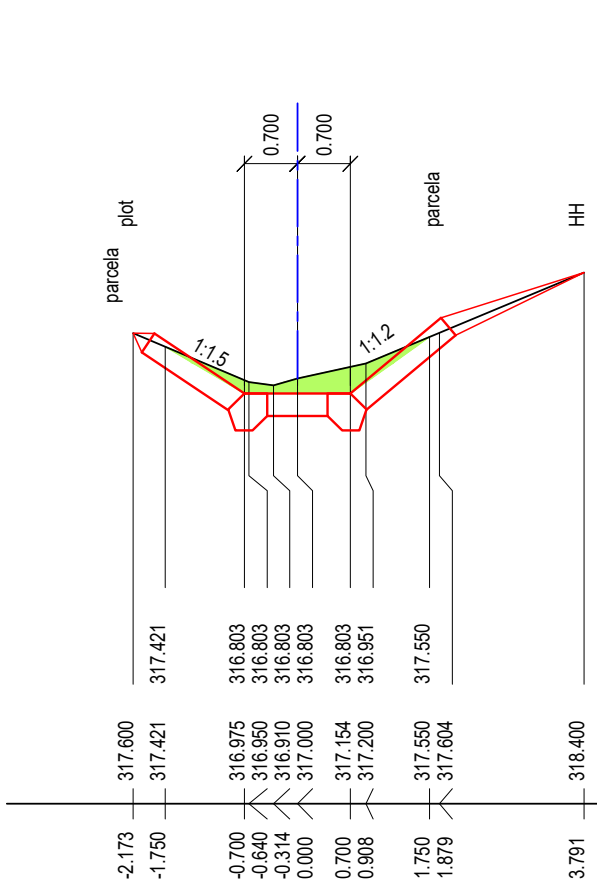
PF 2.7-4 km 0.30200



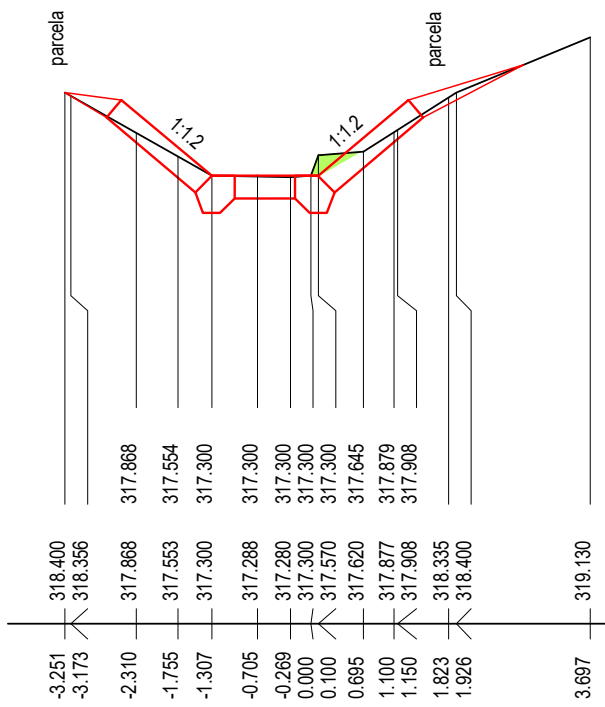
PF 2.7-5 km 0.34430



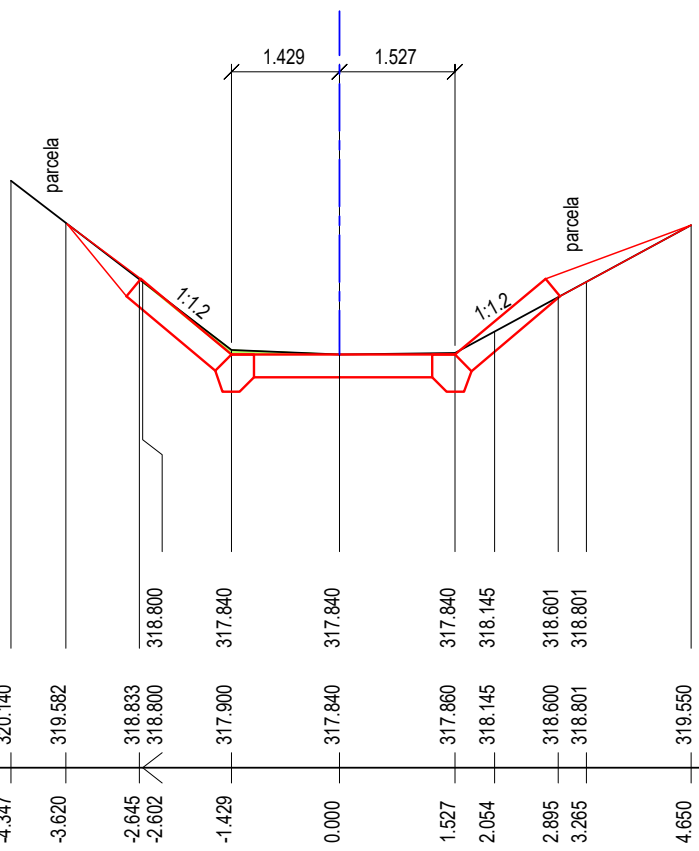
PF 2.7-6 km 0.37228



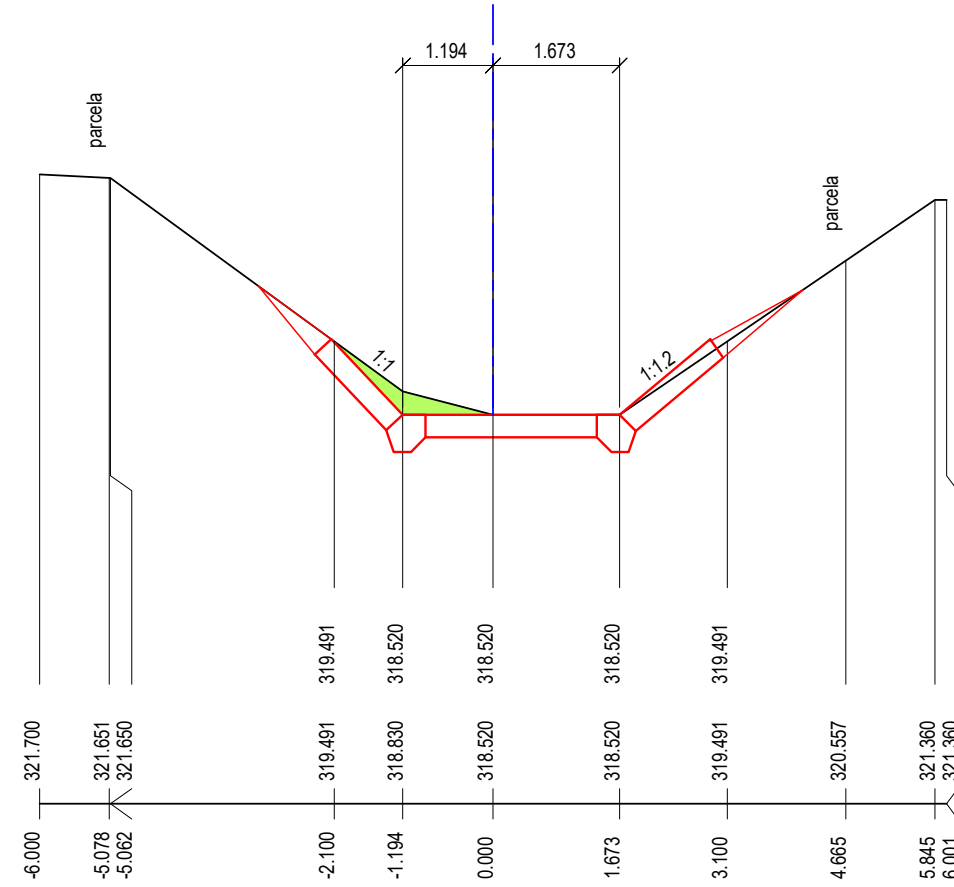
PF 2.7-7 km 0.39429



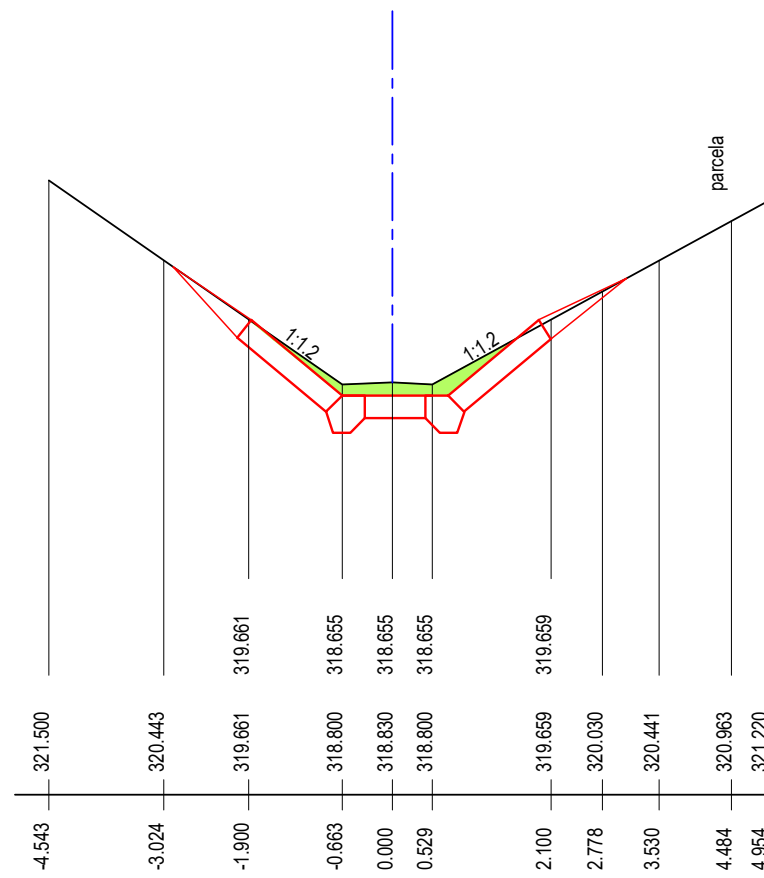
PF 2.7-8 km 0.41146



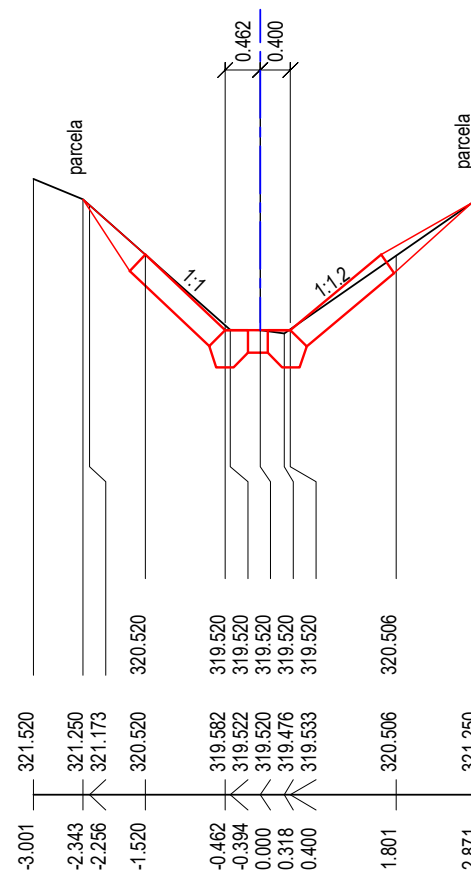
PF 2.7-9 km 0.44191



PF 2.7-10 km 0.44664



PF 2.7-11 km 0.47167



ÚPRAVA A AKTUALIZACE PD OD FIRMY MULTIAQUA Z ROKU 2017

Ved. odd. proj.	Ing. Petr VÁVRA	Autor. ing.	Ing. Petr VÁVRA
Zodp. proj.	Ing. Miroslava RAKOVÁ	Kreslil	Ing. Miroslava RAKOVÁ
Kraj:	Královéhradecký	Obec:	Vamberk
Investor: Povodí Labe, státní podnik			

Název akce:	
Merklovický potok, Vamberk, oprava koryta, ř. km 0,078 - 0,850 a 1,050 - 1,350	
Příloha:	

Příčné řezy - SO 2

Povodí Labe, státní podnik Vita Nejedlého 951/8 Slezské Předměstí 500 03 Hradec Králové	
POVODÍ LABE	

Datum	březen 2023
Stupeň	DSJ
Pořadové číslo	3651
Číslo stavby 119150016	Č. přílohy
Měřítko 1 : 100/100	D.2.b.2